

Sauras-tu répondre à ces questions ?

- 1 Pourrais-tu me dire quelle est l'origine du mot karst ?
- 2 Sais-tu comment distinguer facilement une stalactite d'une stalagmite ?
- 3 Que sais-tu des mégalithes et sais-tu quelles sont les plus répandues ?
- 4 Sais-tu à quoi on reconnaît la tombe d'un homme à celle d'une femme au premier siècle après J.-C. ?

5 Je mentionne les cartulaires des abbayes de Conques et de Sylvanès. Mais au fait, sais-tu ce qu'est un cartulaire ?

6 Sais-tu comment les potiers de Condatomagus ont supplanté ceux d'Arezzo en Italie ? Quel était le premier centre de production de l'empire Romain ?

7 Dans l'histoire du village, je mentionne les routiers qui ont assailli et pillé les habitants de Creissels. Mais sais-tu de quels routiers je parle ? Les personnes qui gagnent leur vie en parcourant les routes, les restaurateurs spécialisés dans l'accueil de ces chauffeurs... ou des brigands de grand chemin ?

8 Sais-tu de quand date la naissance de la ville de Millau et quel était son premier nom ?

9 Sais-tu depuis quand le mot « guerre » existe et pourrais-tu me dire quelle est son origine ?

1.1 Saurais-tu traduire *Gardarèm Lo Larzac* et me dire en quelle langue ces termes ont été écrits ?

2.1 Connais-tu le nom du roi de France qui a précédé Saint Louis et celui qui lui a succédé et à quelle lignée ils appartenaient. Pour t'aider, je te donne le choix... à toi de jouer ! Avant Saint Louis, c'est le règne de Pépin le Bref, Charlemagne, Hugues Capet ou Louis VIII le Lion ?

Son successeur s'appelle Philippe III le Hardi, Louis X le Hutin, Charles V le Sage ou François 1^{er} ? Sa lignée est celle des Carolingiens, des Capétiens, des Valois ou des Bourbons ?

3.1 Je mentionne la destruction du Pont-vieux par une crue du Tarn en 1758... et ce qu'il en reste, le Vieux Moulin : le vois-tu ?

3.2 Devine pourquoi les gens du pays appelaient *tournal*, le moulin qui servait à affûter des armes ?



Connais-tu les réponses ?

1 Le mot « Karst » vient de Kras, région située au nord de la Slovénie. C'est dans cette partie de l'Europe que ce type de relief a été étudié pour la première fois. Le mot « Kras » fut germanisé en Karst lors de l'intégration de la Slovénie à l'Empire Austro-hongrois !

2 C'est facile à retenir ! la réponse est dans les deux dernières syllabes : une stalactite... tombe alors qu'une stalagmite... monte

3 Du grec, méga qui signifie grand et de lihos qui signifie pierre, les mégalithes sont des monuments érigés à différentes époques de la Préhistoire. Menhirs et dolmens sont les plus connus.

4 Dans la première, il y a toujours un couteau, alors que dans la seconde, on trouve toujours un miroir ! Enfin, dans les deux, on trouve un vase à larmes... que les proches déposaient dans la tombe pour signifier leur chagrin !

5 Du latin médiéval *chartularium* (« recueil d'actes »), le cartulaire est un recueil de documents contenant des informations sur des biens, leur administration et leur gestion. C'est l'ancêtre des titres de propriété et actes notariés, comme le *chartularius* (« fonctionnaire préposé aux registres des armées ») est l'ancêtre du notaire !

6 À cette époque, les tribus gauloises se font perpétuellement la guerre et les vaincus deviennent des esclaves... qui coûtent bien moins cher qu'à Rome ! Comme l'industrie de la poterie a besoin d'une main-d'œuvre abondante, les romains déplacent leur production d'Arezzo vers l'antique Millau !

7 Les routiers étaient des bandes d'aventuriers organisées en « grandes compagnies » qui, financées par les rois en temps de guerre, vivaient de pillages et de rançons en temps de paix ou de trêve... au Moyen-Âge !

8 La ville de Millau est née il y a près de 3 000 ans, sur le Larzac, sur le site dit de la Granède. Elle se déplace, vers le II^e ou le I^{er} siècle av. J.-C., sur la rive gauche du Tarn, dans la plaine alluviale du confluent qui va lui donner son nom gaulois : Condatomagus. (*condato* signifie confluent et *magos*, le marché).

9 C'est au XI^e siècle que le mot latin *bellum* disparaît progressivement au profit du mot germanique *werra* (troubles, désordres, querelle). À cette époque, il désigne les innombrables conflits privés entre seigneurs. Ce terme se généralisera durant la période féodale, en Rouergue, comme dans d'autres régions.

1.1 Le slogan *Gardarèm lo Larzac* est la traduction occitane de la formule « Nous garderons le Larzac ».

2.1 Louis VIII le Lion règne de 1223 à 1226, Saint Louis lui succède de 1226 à 1270 et Philippe III le Hardi devient roi de France de 1270 à 1285. Les trois appartiennent à la lignée des Capétiens.

3.1 Il est à l'opposé du « viaduc de Millau », tout à côté de l'endroit où tu te trouves. Si tu veux bien le voir, tu n'as qu'à traverser !

3.2 C'est un poète du XVII^e siècle, Claude Peyrot, qui nous a donné la réponse : « Les eaux des cascades de Creissels font tourner plusieurs meules où les taillandiers vont aiguiser leurs outils : de là vient le nom de tournal ».




les sentiers nature et patrimoines

Les Balades de Mr Clapassou



350 000 ans
d'histoires d'eau et
de sang mêlés

Creissels






8 Des siècles de compromis



9 Un siècle de défis permanents



1-1 Gardarem lo Larzac



2-1 St-Martin-de-Pris et l'histoire de France



3-1 Des ponts et des siècles de transactions



3-2 De l'eau et des moulins en quantité



7 Châteaux et villages se déplacent



6 L'Antiquité et la poterie sigillée



5 Saint-Saturnin et la foi catholique



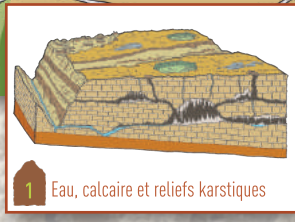
4 Des guerriers et des sépultures



3 Des grottes occupées depuis le Néolithique



2 De l'eau dans tous ses états




1 Eau, calcaire et reliefs karstiques



Laissez-vous conter Creissels

- La commune de Creissels s'étend confortablement du plateau du Larzac aux rives du Tarn. Le village, construit en amphithéâtre au pied de son château, est entouré de falaises calcaires majestueuses.
- Dès la préhistoire, un peuple guerrier y trouve refuge. Au Moyen-Âge, ses descendants en font l'une des seigneuries les plus puissantes du Rouergue méridional. Mais c'est pendant les guerres de Religion, que des affrontements sanglants, avec la population millavoise, forgeront définitivement leur réputation.
- Ici, plus qu'ailleurs dans les Grands Causses, l'eau omniprésente a façonné le destin de ceux que l'on appelle les Corses.
- Pour découvrir leur épopée et en savoir plus sur quelques grands épisodes de l'histoire de ce pays, suivez le guide !



3,6 km et 140 m de dénivelé pour la boucle

Points de repère

- La balade démarre au niveau du parking situé à l'entrée du village.
- Boucle Principale 3,6 km, dénivelé 140 m, 1h15
- 1 2... Sur la Boucle, comme sur les variantes, les panneaux sont dédiés à l'histoire de ce pays
- Berges du Tarn 4,8 km, dénivelé 0 m
- Aires de jeux et pique-nique
- Cirque du Boundoulaou 2,5 km, dénivelé 0 m
- Plateau du Larzac 5km, dénivelé 320 m